

ATO NAPOLI 2

PIANO D'AMBITO PER I SERVIZI DI GESTIONE INTEGRATA DEI RIFIUTI SOLIDI URBANI

ALLEGATO 10

**Rappresentazioni cartografiche delle
produzioni pro-capite per singola frazione
merceologica - anno 2022**

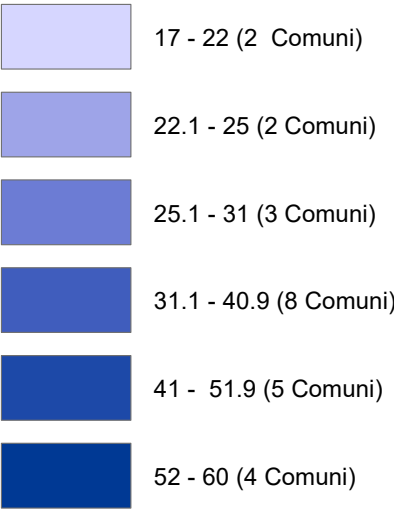
*approvato con delibera del Commissario Straordinario
n. 20 del 15/06/2021*

documento aggiornato nel mese di novembre 2023

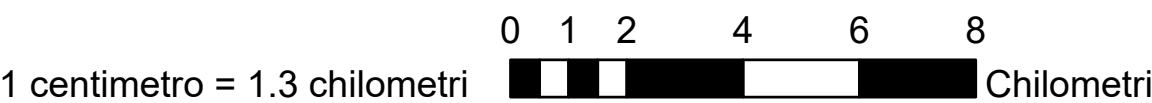
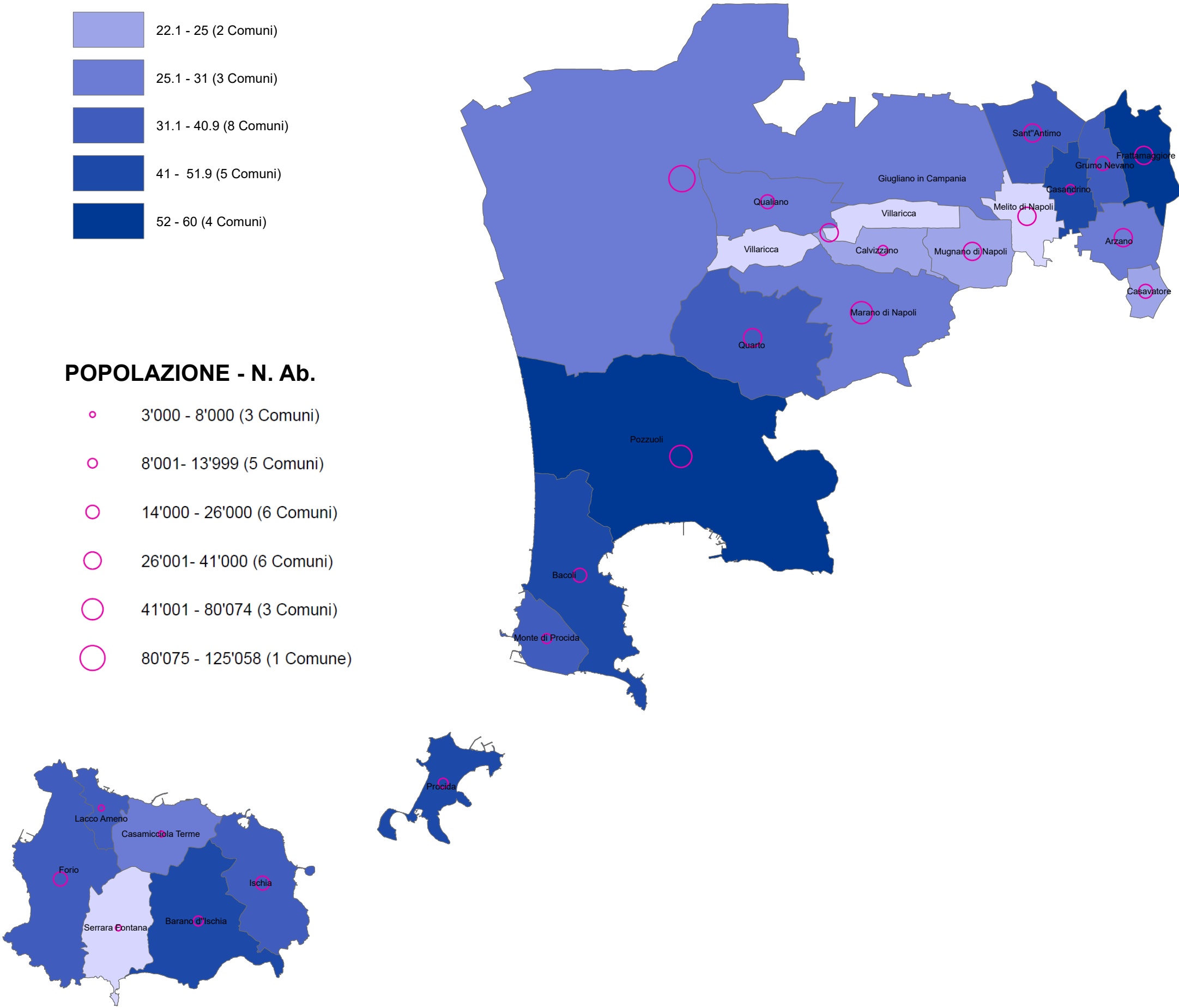
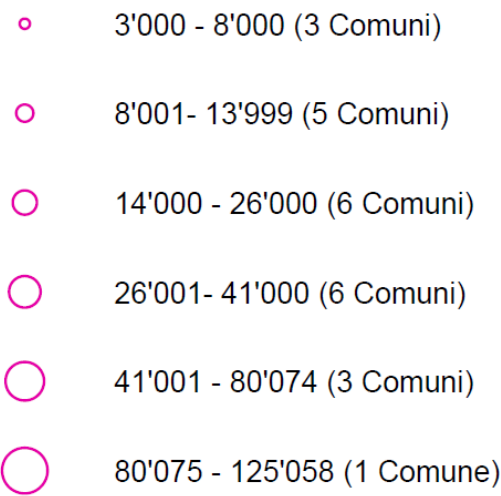
FLUSSI DEI RIFIUTI - DATI ISPRA 2022

Valori in Tonn/anno

RACCOLTA CARTA PRO-CAPITE (kg/Ab)



POPOLAZIONE - N. Ab.



ATO NAPOLI 2

PIANO D'AMBITO PER I SERVIZI DI GESTIONE INTEGRATA DEI RIFIUTI SOLIDI URBANI

ALLEGATO 9

Rappresentazione cartografica dei flussi totali areali - anno 2022

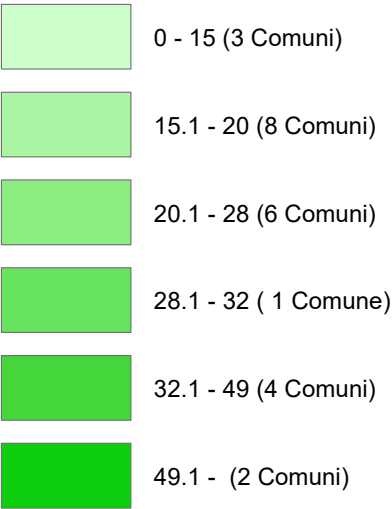
*approvato con delibera del Commissario Straordinario
n. 20 del 15/06/2021*

documento aggiornato nel mese di novembre 2023

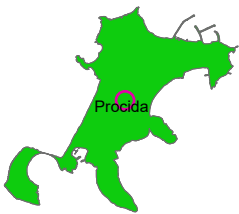
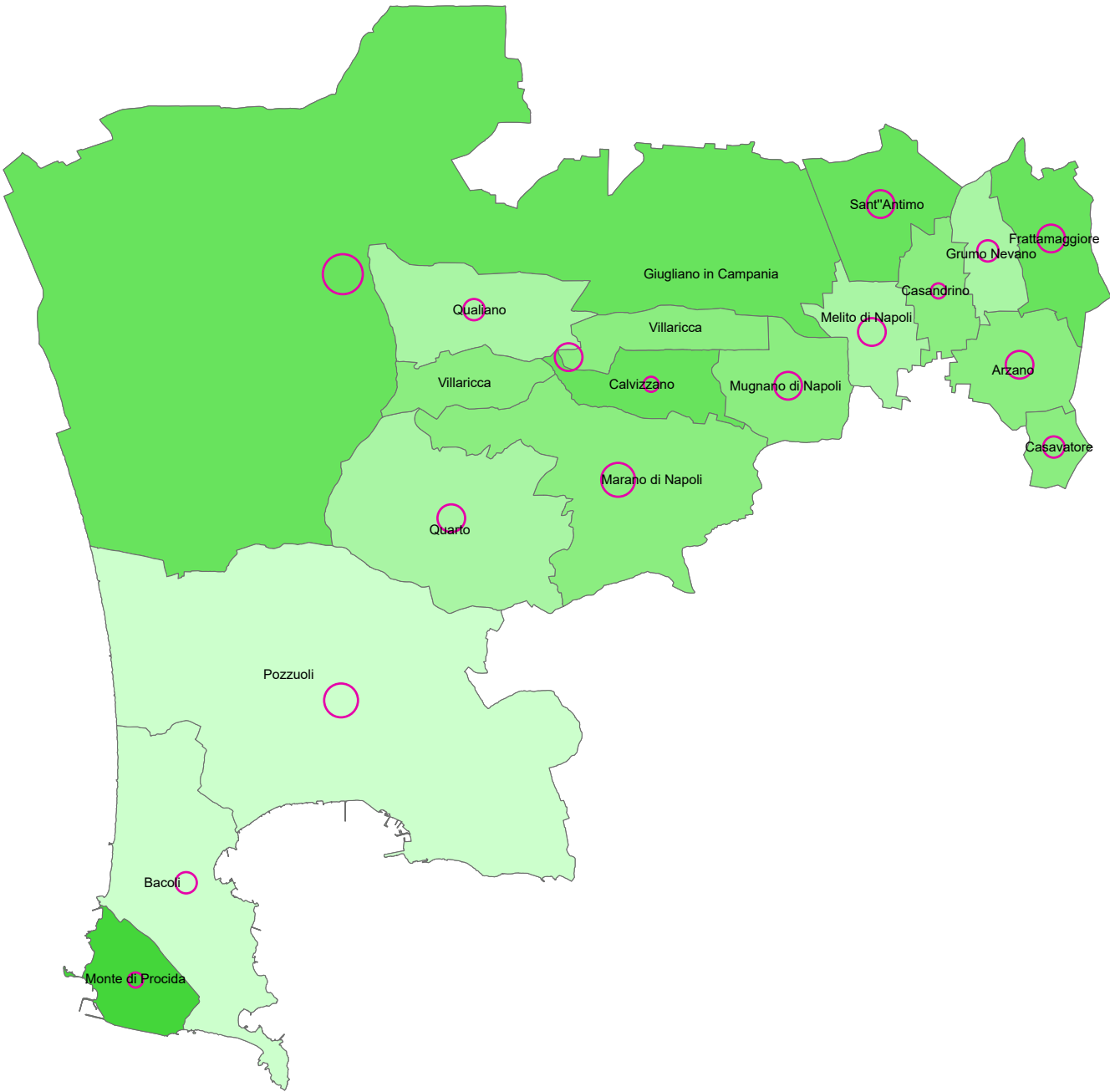
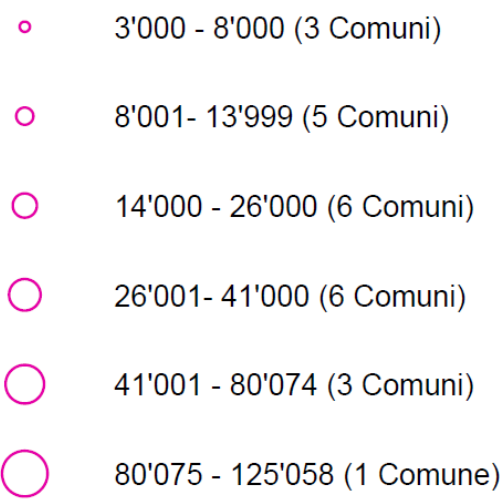
FLUSSI DEI RIFIUTI - DATI ISPRA 2022

Valori in kg/anno

RACCOLTA VETRO PRO-CAPITE (kg/Ab)



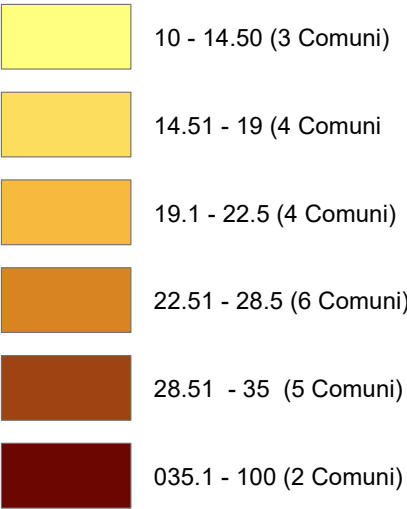
POPOLAZIONE - N. Ab.



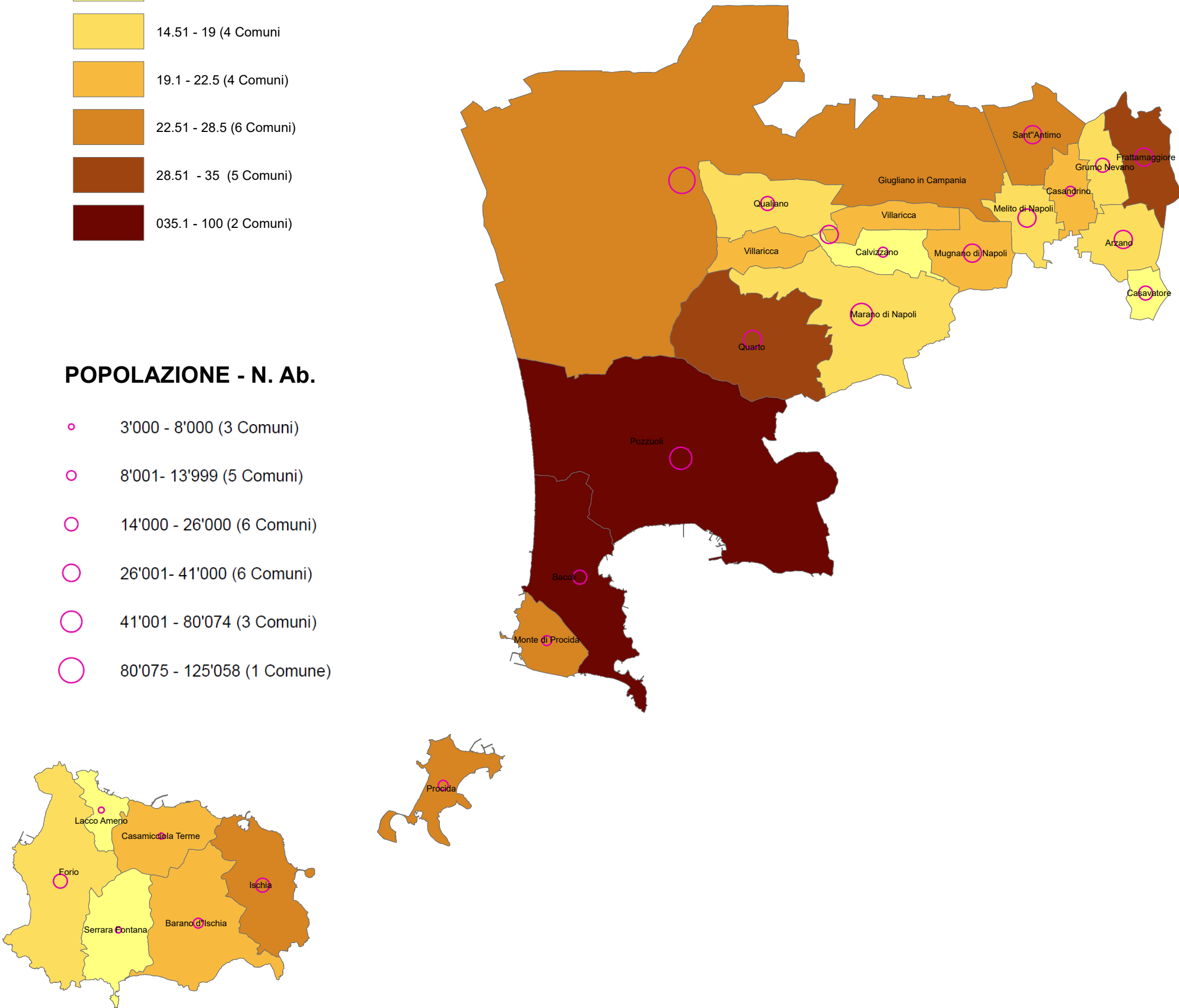
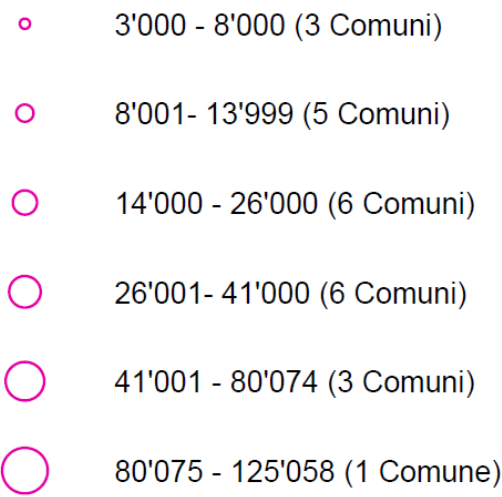
FLUSSI DEI RIFIUTI - DATI ISPRA 2022

Valori in kg/anno

RACCOLTA MULTIMATERIALE PRO-CAPITE (kg/Ab)



POPOLAZIONE - N. Ab.



1 centimetro = 1.3 chilometri


0 1 2 4 6 8 Chilometri



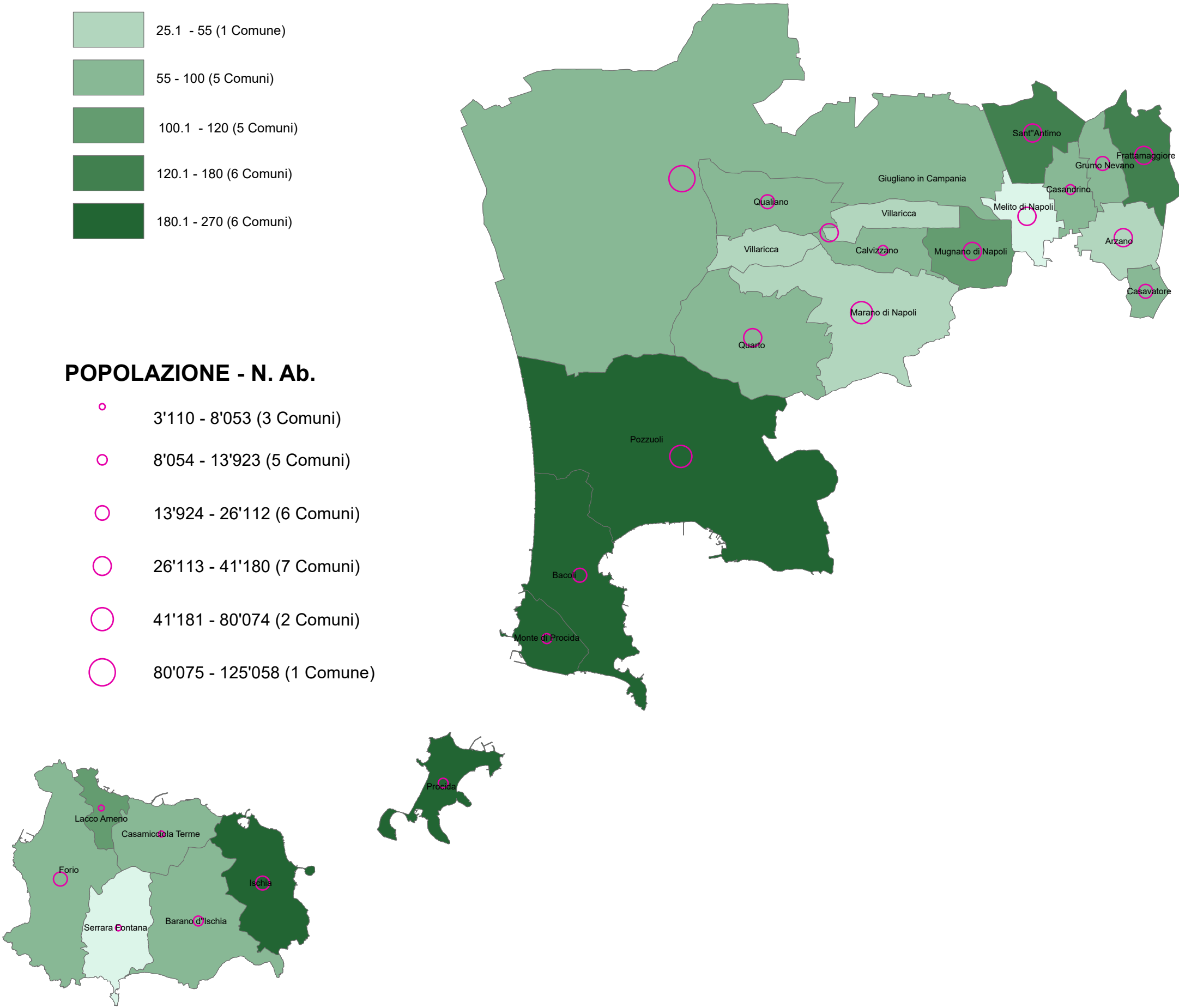
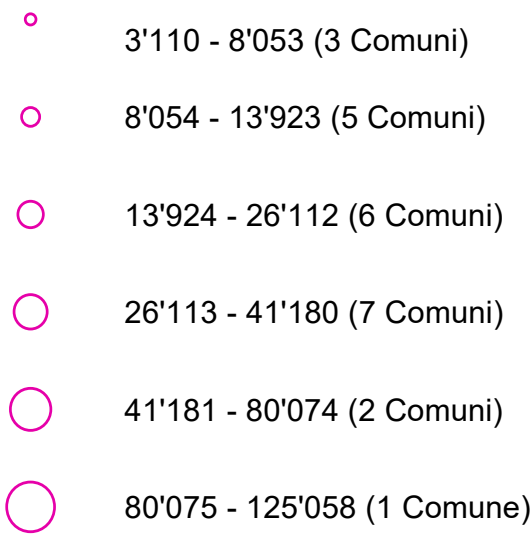
FLUSSI DEI RIFIUTI - DATI ISPRA 2022

Valori in kg/anno

RACCOLTA ORGANICO PRO-CAPITE (kg/Ab)



POPOLAZIONE - N. Ab.



1 centimetro = 1.3 chilometri

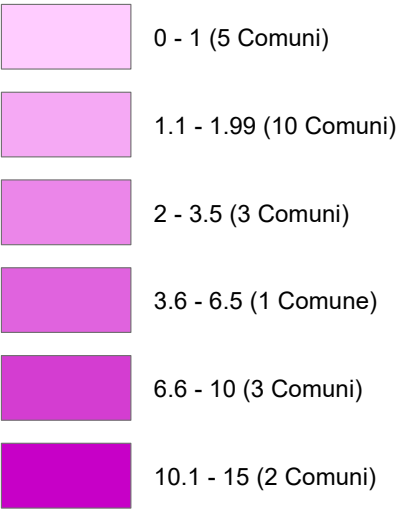
0 1 2 4 6 8 Chilometri



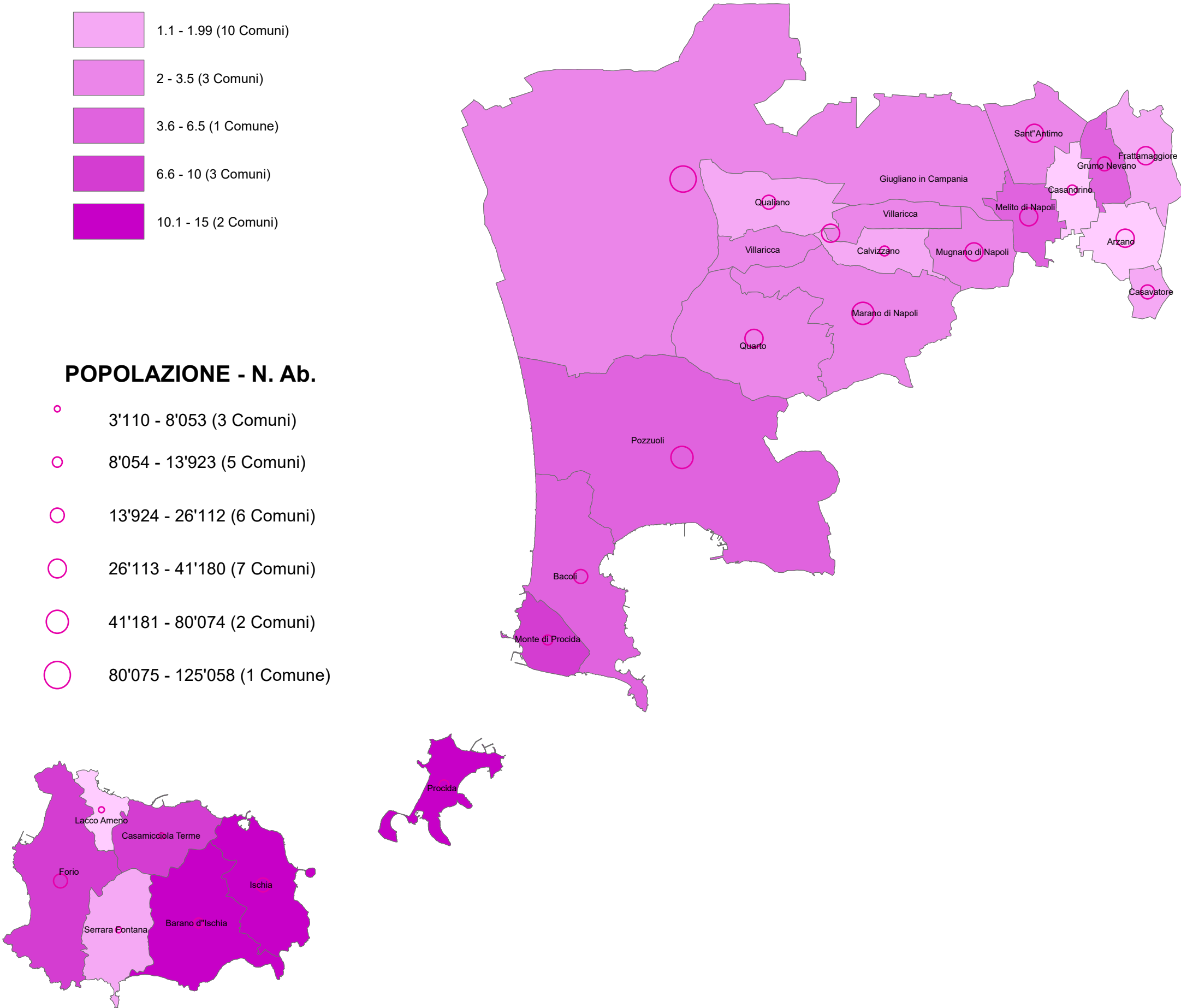
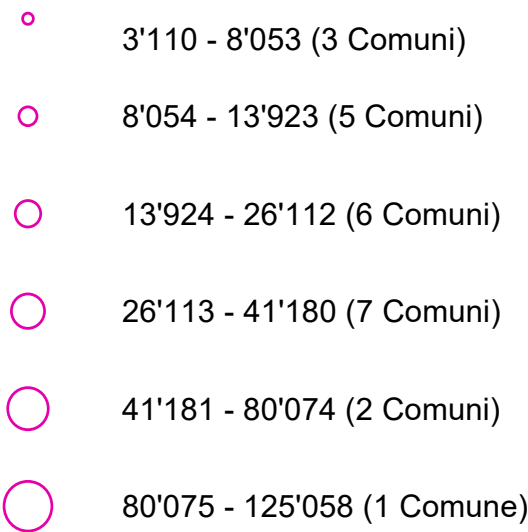
FLUSSI DEI RIFIUTI - DATI ISPRA 2022

Valori in kg/anno

RACCOLTA RAEE PRO-CAPITE (kg/Ab)



POPOLAZIONE - N. Ab.



1 centimetro = 1.3 chilometri

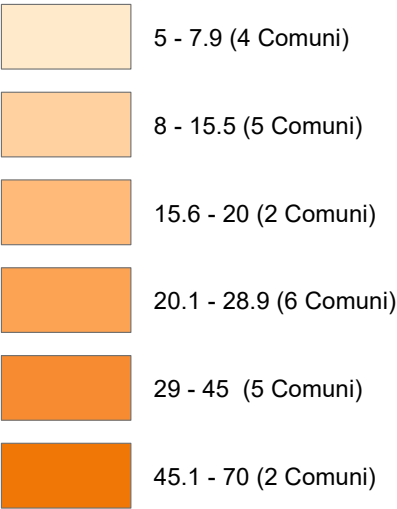
0 1 2 4 6 8 Chilometri



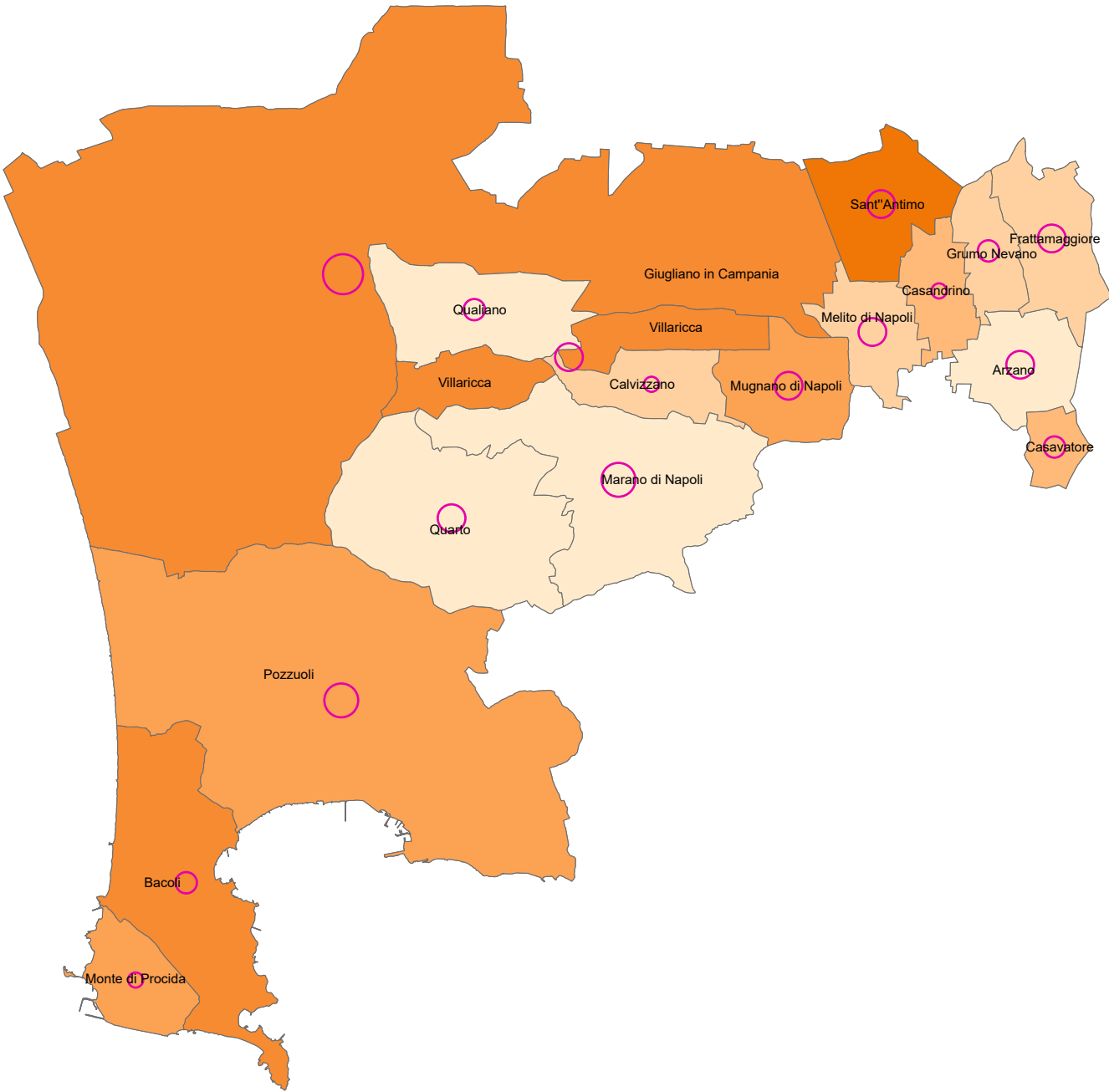
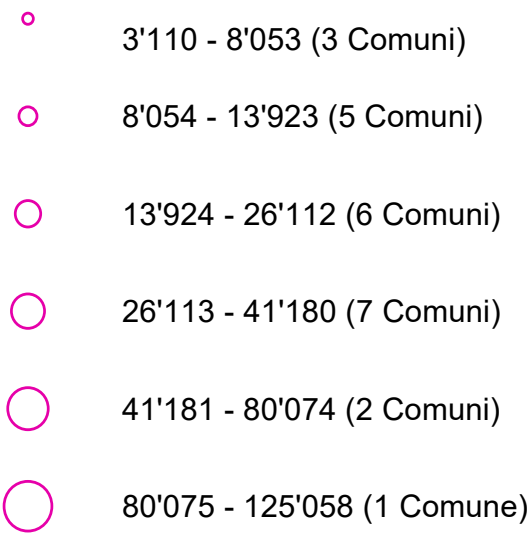
FLUSSI DEI RIFIUTI - DATI ISPRA 2022

Valori in kg/anno

RACCOLTA INGOMBRANTI PRO-CAPITE (kg/Ab)



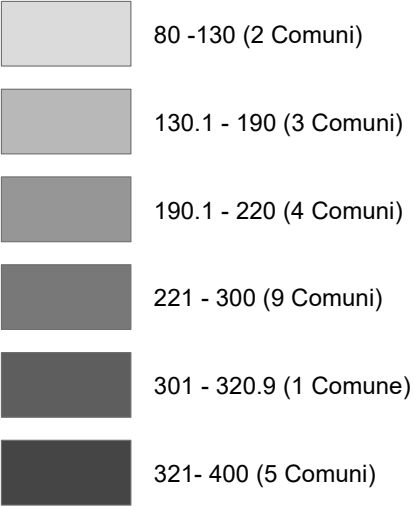
POPOLAZIONE - N. Ab.



FLUSSI DEI RIFIUTI - DATI ISPRA 2022

Valori in kg/anno

RACCOLTA R.U.R. PRO-CAPITE (kg/ab)



POPOLAZIONE - N. Ab.

